



CLUB ALPINO ITALIANO
Sezione Pescia e Valdinievole "G. Macchini"



GRUPPO ESCURSIONISTICO

Domenica 8 Ottobre 2023

Da Vico Pancellorum al BALZONERO

Con due percorsi alternativi: 1° via Classica e 2° via degli Scappi

Ritrovo : Pescia Vecchio Mercato dei Fiori ore 7,00, **partenza ore 7,15.**

Posizione geografica: Val di Lima.

Difficoltà: primo percorso E+ **| 8 |** e **| 8b |**

Difficoltà: secondo percorso EE (tracce e bollini rossi) **| 8 |** e **| 8b |**

Durata cammino: ore 5,30 circa

Dislivello in salita: 700 m. circa

Dislivello in discesa: 660 m. circa

Altezza Massima : Monte Balzo Nero 1313 m.

Cartografia: Avenza Maps Le Dolomiti della Val di Lima scala 1:15.000


Direttori di Gita: Lorenzo Cocitti – Lorenzo Niccoli – Gianfranco Fucci

– Massimo Zocco

Rifornimento idrico : Parcheggio alto del paese.

Pranzo: al sacco

Inquadramento: Questi modesti rilievi montuosi risultano molto selvaggi e generalmente poco frequentati. L'Oasi di protezione faunistica del Balzo Nero è uno dei territori più selvaggi della Val di Lima ed è classificata come sito di interesse regionale (SIR) e sito di interesse comunitario (SIC) "Zone calcaree della Val di Lima e del Balzo Nero". caratteristica formazione di roccia di colore scuro (breccione). Ci ritroveremo circondati dalle montagne della Val di Lima e dell'Appennino con un emozionante panorama che si apre fino al mare.



Percorso 1: Lasciamo le auto nel parcheggio della piazza situata nella parte alta del paese (650 m s.l.m.) si torna indietro sulla strada asfaltata fino al primo tornante, dove troviamo l'inizio del sentiero **| 8 |** che prendiamo. La prima parte è un tratto largo con leggera pendenza, dopo circa 10 minuti il sentiero diventa più stretto ed inizia a salire. Arriviamo all'incrocio con il sentiero **| 8b |** (che percorreremo al ritorno) dopo circa 40 minuti dalla partenza, mentre noi continueremo sulla destra con il sentiero **| 8 |** che da questo punto inizia a salire in maniera abbastanza ripida su traccia stretta, passando sotto le pendici del monte Alto. Dopo circa due ore arriveremo alla fine del tratto più ripido della salita, si tratta dell'incrocio tra il sentiero **| 8 |** sulla destra ed il sentiero **| 8b |** sulla sinistra: noi continueremo il sentiero **| 8 |** che prima ci farà attraversare un pianoro con una fontana ed un tavolo in pietra (dove potremo fare una pausa), proseguendo arriveremo alla località denominata I Piani, dove prenderemo il sentiero sulla destra che in circa 30 minuti ci porterà in vetta (1313 m.) caratterizzata da un promontorio di conglomerato di colore nero. Se saremo fortunati ed il tempo sarà chiaro, dalla vetta potremmo vedere un bel panorama, dalla Valle della Lima al crinale di Prati Bellincioni, dalla Penna di Lucchio al Monte Memoriente.

Percorso 2: Lasciamo le auto nel parcheggio della piazza situata nella parte alta del paese (655 m.). Ci incamminiamo (direzione NE) seguendo l'indicazione "Croce di Castello"; saliamo su ampia traccia, inizialmente superando alcune case per poi entrare nel bosco. Proseguiamo sempre sulla traccia principale, ignorando vari bivi. Dopo circa 1km dalla partenza incontriamo nuovamente segnaletica per la "Croce di Castello"; la ignoriamo e continuiamo dritti, in saliscendi nel bosco. In breve (circa 600 m.), in prossimità di un tornante a sx con spiazzo sulla dx, giungiamo alla partenza della Via degli Scappi (ometto con segni rossi sbiaditi e piccola targa bianco-rossa sul tronco di un albero, senza scritte). Inizialmente la traccia appare ancora buona e risale a zig zag nella faggeta attraversando verso dx sino ad incontrare la prima rave (*canali di ghiaie*), detta appunto degli Scappi. I bollini rossi, mai troppo frequenti ma sufficientemente visibili, indicano il punto per attraversare il canale e continuare la salita. Incontriamo una seconda rave, da risalire sulla dx (freccia rossa ben visibile). A questo punto occorre puntare alla ripida costa erbosa sulla dx; la traccia è assente e un utile bollo rosso su un albero può sfuggire in quanto piuttosto scolorito. Imboccata la direzione giusta, si scorgono facilmente altri bollini, più evidenti, che guidano, dopo il superamento di una terza rave, lungo la Piaggia degli Scappi, sino alla cresta sommitale della quota 1095 m., ottimo

Per informazioni e prenotazioni:

Piazza Simonetti n° 1 – 51017 Pescia (PT) il giovedì dalle 21:15 alle 22:30 Tel. [331 9339504](tel:3319339504)

e-mail: caipescia@yahoo.it www.caipescia.it



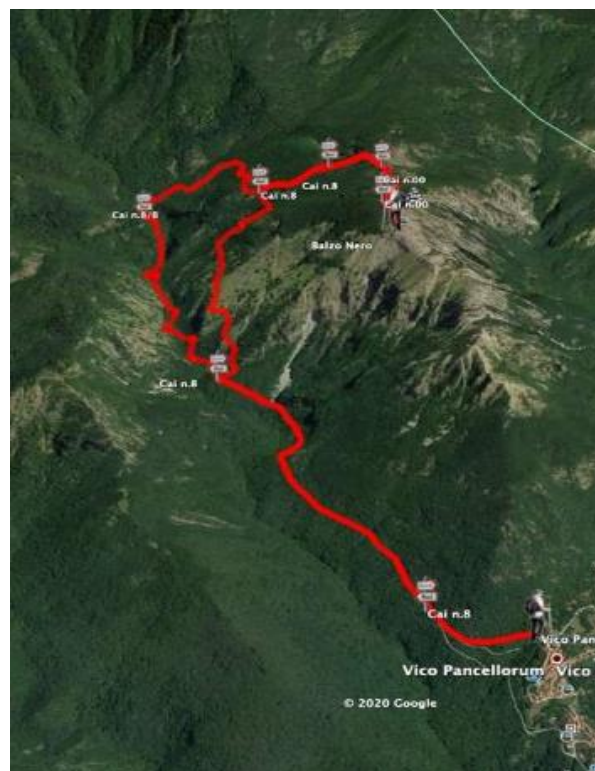
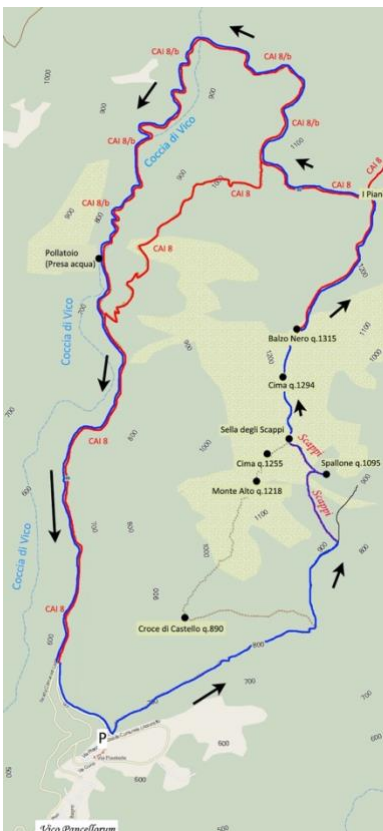
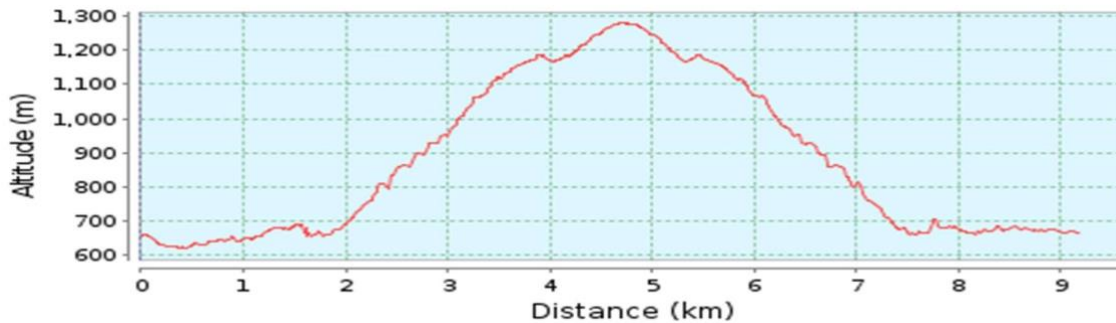
CLUB ALPINO ITALIANO

Sezione Pescia e Valdinievole "G. Macchini"



GRUPPO ESCURSIONISTICO

punto panoramico, che regala un gran colpo d'occhio sulla parete del Balzo Nero. Proseguiamo seguendo i bolli, ancora evidenti, risalendo un erto pendio di erba e roccette, in lieve esposizione, sino a scorgere il breve e facile Borrino degli Scappi, un canalino roccioso, unico punto debole della parete, che si supera senza alcuna difficoltà. Usciti dal canalino, resta da risalire, puntando all'evidente sella sopra di noi, l'ultima rave, ripidamente ma ancora senza difficoltà. Giunti alla sella (1295 m. ometto) abbiamo ancora da percorrere un bel tratto di cresta rocciosa, facile ma in leggera esposizione, per giungere alla vetta del Balzo Nero. Dalla sella risaliamo la cresta alla nostra dx, senza più traccia ne bolli ma senza problemi di orientamento. Da una seconda sella scorgiamo finalmente la vetta vera e propria caratterizzata da un caratteristico castello di rocce nere. Prima dell'ultimo tratto di cresta superiamo una foce con croce metallica e lapide intitolata a G. Macchini a cui è intitolata la nostra sezione. Risalito, sempre rimanendo sul filo, il tratto finale, giungiamo sotto le nere rocce terminali; l'ultima difficoltà è un breve canalino di I°, in leggera esposizione che da accesso alla vetta (1313 m.) qui ci ricongiungeremo con il gruppo. Dopo il meritato riposo, e rificollati, ci incammineremo per il **ritorno che sarà uguale per tutti**, passando per **8** e **8b** con una piccola deviazione che ci porterà a visitare la grotta dei Porci. Per poi scendere per l'angusta ma spettacolare e suggestiva forra della Coccia di Vico che ci farà cambiare radicalmente scenario. chiudendo così l'anello che ci riporterà al punto di partenza.



Per informazioni e prenotazioni:

Piazza Simonetti n° 1 - 51017 Pescia (PT) il giovedì dalle 21:15 alle 22:30 Tel. [331 9339504](tel:3319339504)

e-mail: caipescia@yahoo.it www.caipescia.it



CLUB ALPINO ITALIANO

Sezione Pescia e Valdinievole "G. Macchini"



GRUPPO ESCURSIONISTICO

Dotazione tecnica Obbligatoria : sono richiesti (**solo per 2° percorso: casco omologato**), idoneo abbigliamento tecnico da montagna, antivento, guscio, Scarponi alti con suola ben scolpita, zaino, , scorta viveri e di acqua, I partecipanti dovranno godere di buone condizioni psico-fisiche in relazione all'impegno richiesto dall'escursione.

Dotazione consigliata: Cappello e guanti di protezione.

Iscrizione : Primo itinerario all'escursione potranno partecipare anche i non soci che dovranno preventivamente presentarsi in sede (Giovedì 05/10/23 dalle ore 21,30 alle 22,30), concordare con il Direttore di Gita i dettagli dell'attività e attivare l'assicurazione rilasciando i propri dati, e versando la quota assicurativa di €. 10,00.

Iscrizione Secondo itinerario: riservato ai soli soci. Iscrizione obbligatoria in sede giovedì 05/10/23 dalle 21,30 alle 22,30 massimo 12 persone compresi accompagnatori.

A tutti i partecipanti (compreso accompagnatori) è richiesto un contributo di €. 1,00.

Le iscrizioni saranno valide solamente contattando i direttori di escursione.

Direttore di escursione primo itinerario
Direttore di escursione secondo itinerario
Coadiutori di escursione:

Gianfranco Fucci 347 7997054-
Lorenzo Cocitti WathsApp 335 8040140 -
Massimo Zocco - Lorenzo Niccoli - Massimo Mencarini -
Sebastiano Giansiracusa -

Protocollo COVID 19: L'escursione avverrà nel rispetto del Protocollo dell'Attività Escursionistica emanato dal Club Alpino Italiano

NOTE: I Direttori di escursione si riservano di escludere dall'attività, a loro insindacabile giudizio, anche all'ultimo momento, chiunque si presentasse con una dotazione tecnica inadeguata e di integrare, modificare il tragitto dell'escursione, fino al suo annullamento a loro insindacabile giudizio anche in relazione alle condizioni meteorologiche ed alle condizioni psicofisiche del gruppo.



Per informazioni e prenotazioni:

Piazza Simonetti n° 1 – 51017 Pescia (PT) il giovedì dalle 21:15 alle 22:30 Tel. [331 9339504](tel:3319339504)

e-mail: caipescia@yahoo.it www.caipescia.it